



001 Vom Wassergraben zum Grabengarten




003 Die Mainbernhemer Mühlen



005 Mainbernhemer Schulgeschichte



009 Mainbernhemer Weinbergsnotizen



Gefördert durch das Bayerische Staatsministerium für Ernährung, Landwirtschaft und Forsten und den Europäischen Landwirtschaftsfonds für die Entwicklung des ländlichen Raums (ELER).


Rathausplatz 1  
97350 Mainbernheim  
Tel.: 09323/8042-30  
stadt@mainbernheim.de  
www.mainbernheim.de



Redaktion: atelier zudem, 1. Bürgermeister Peter Kraus, Stadt Mainbernheim  
Gestaltung: atelier zudem  
Herausgeber: Arbeitskreis Kultur und Tourismus (AKuT)



# Natur- und Geschichtszeichen Mainbernheim



007 Das versunkene Dorf Rüggerrieth



006 Der Mainbernhemer Schießgraben



002 Das Buschgraben-Biotop



### Routen-Tipps

Entdecken Sie die Geheimnisse der Natur und Geschichte rund um Mainbernheim und folgen Sie einer unserer drei vorgeschlagenen Routen:

- Verborgenen im Wald
- Spurensuche am Bärlesweg
- Geschichten der Altstadt



### Geschichtszeichen

- 001 Vom Wassergraben zum Grabengarten
- 002 Das Mainbernheimer Eichelseebad
- 003 Die Mainbernheimer Mühlen
- 004 Der Turngarten in Mainbernheim
- 005 Mainbernheimer Schulgeschichte
- 006 Der Mainbernheimer Schießgraben
- 007 Das versunkene Dorf Rüggerrieth
- 008 Der Mainbernheimer Bombenabwurfplatz
- 009 Mainbernheimer Weinbergsnotizen
- 010 Grabhügel in Mainbernheim
- 034 Jüdisches Leben in Mainbernheim

### Naturzeichen

- 001 Der Rotfuchs in Mainbernheim
- 002 Das Buschgraben-Biotop
- 003 Der Biber in Mainbernheim

## So funktioniert's



### Vergangen, vergessen, verborgen

Unsere Heimat steckt voller interessanter Geschichten und besonderer Naturorte. Leider sind diese nicht immer auf den ersten Blick zu erkennen. So bleiben sie uns häufig verborgen und drohen in Vergessenheit zu geraten.




### Entdecken und wahrnehmen

Die Landmarken der Natur- und Geschichtszeichen zeigen an, dass dieser Ort etwas Spannendes verbirgt oder Schauplatz eines historischen Ereignisses war. Sie machen aufmerksam auf etwas, das ansonsten nicht wahrnehmbar wäre.



### In Kürze informieren

Kurze Infos zum jeweiligen Thema finden sich auf den beschrifteten Landmarken. Sie geben Aufschluss darüber, was sich an diesem Ort verbirgt.



### Wissen vertiefen

Die Landmarken verweisen auf die dazugehörige Internetseite um das Wissen zu dem jeweiligen Thema zu vertiefen. Mit einem Smartphone lassen sich über den abgebildeten QR-Code direkt vor Ort weitere Infomaterialien, Bilder oder Videos abrufen.



### Weiterführen und teilen

Unter [www.ngz-bayern.de](http://www.ngz-bayern.de) findet sich im Internet eine Landkarte sowie ein Verzeichnis aller Natur- und Geschichtszeichen. Es gibt viel zu entdecken in unserer Heimat!

Entdecke alle Themen online:  
[www.ngz-bayern.de](http://www.ngz-bayern.de)



## Natur- und Geschichtszeichen